






-  MAPPALI RFI
-  MAPPALI DERRICK AROQUATA s.p.a.
-  MAPPALI DEMANIALI
-  LIMITE P.U.O. DERRICK
-  ALVEO RIO ZIAGLI

## COMUNE DI GENOVA

### P.U.O. AREA DERRICK BORZOLI

Opere di riqualificazione ambientale, messa in sicurezza e collegamento alla nuova viabilità urbana con mantenimento della attività produttiva

#### progetto architettonico e coordinamento:

**ferrazzini**  
ARCHITETTURA

#### progetto Ingegneria Idraulica

**ITEC**  
engineering

#### progetto Ingegneria geotecnica:

**M+ ASSOCIATI**

#### progetto Ingegneria - strutture in elevazione:

**STUDIO ASSOCIATO BELLINI**

#### consulenza Ingegneria e servizi ambientali:

**I.S.A.F.**

#### consulenza geologica:

**STUDIO ASSOCIATO BELLINI**  
Geologi

#### note

prima emissione 30.09.2015  
disegnato da ferrazzini architettura

aggiornamenti  
A SETTEMBRE 2016 REVISIONE GENERALE

B

C

D

E

F

G

H

descrizione:

PLANIMETRIA CATASTALE SOVRAPPONESTA A  
PLANIMETRIA RILIEVO STATO ATTUALE

**ferrazzini**  
ARCHITETTURA  
Arch. Giovanni Ferrazzini 066 16124 Genova  
P.zza San Marco 66 16124 Genova  
Tel. +39 010 59 09 09 fax +39 010 59 09 09  
info@ferrazziniarchitettura.eu



**DERRICK AROQUATA**  
DERRICK AROQUATA S.p.A.  
Via Borzoli, 34 - 16153 - Genova  
Tel. +39 010 65 02 761  
info@derrickarouata.it  
www.derrickarouata.com

**STUDIO ASSOCIATO BELLINI**  
STUDIO ASSOCIATO BELLINI ASSOCIATI  
Via Borzoli, 34 - 16153 - Genova  
Tel. +39 010 65 02 761  
info@studioassociatobelini.it  
www.studioassociatobelini.it

progetto  
**AREA DERRICK**  
Via Borzoli

scale:  
1:1.000 @A1

nome file:  
A104.dwg

Tavola n°:  
**A104**